

- 1462 -

**OBEC PORÚBKA**

**Stavebný úrad**

Rajecká cesta 29, 013 11 Lietavská Lúčka

Č.s.: 6029/2020-149638/2020-SU-MLA

Žilina: 25.05.2020

**OZNÁMENIE**

**ZAČATIE ÚZEMNÉHO KONANIA**

**Mesto Žilina, IČO 00321796, Námestie obetí komunizmu 1, 011 31 Žilina**

(ďalej len "navrhovateľ") podal dňa 12.03.2020 návrh na vydanie územného rozhodnutia o umiestnení stavby:

**Lávky ponad potok Trnovka, Žilina - Trnové (Rosinky)**  
**SO 201-2 Nový most v KM 0,066 Úpravy toku Trnovka- horná stavba**  
**SO 202 Nová lávka v KM 0,128 Úpravy toku Trnovka**  
-verejnoprospešná stavba-

(ďalej len "stavba") na pozemku register "C" parc. č. 2998/1, 2999/1, 2999/2, 2999/5, 6024 KN v katastrálnom území Žilina, register "C" parc. č. 1038/3, 1038/4, 1038/5, 1041/1, 1041/2, 1388 KN v katastrálnom území Trnové. Uvedeným dňom bolo začaté územné konanie.

**Stavba obsahuje:**

- SO 201-2 Nový most v KM 0,066 Úpravy toku Trnovka- horná stavba  
Most premostuje tok Trnovka, z dôvodu už existujúcej cestnej infraštruktúry je nový most umiestnený približne v mieste starého mosta. Šírka vozovky medzi obrubníkmi- 3,5 m, šírka mosta medzi zábradlím 4,5 m. Dĺžka mosta 5,6 m.

Na spodnú stavbu bolo vydané stavebné povolenie Okresným úradom Žilina, odbor starostlivosti o ŽP v rámci úpravy tokov Trnovka a Breznický potok, úprava potokov č. OU-ZA-OSZP3/Z/2014/011346/Jan, právoplatné 05.06.2014 a predĺženie platnosti SP č. OU-ZA-OSZP3-2018/036806-004/Bar, právoplatné 27.12.2018.

- SO 202 Nová lávka v KM 0,128 Úpravy toku Trnovka  
Oceľová lávka pre peších dĺžky 6,0 m, celková šírka lávky 1,785 m. Spodná stavba lávky je tvorená plošnou oporou so štíhlym driekom a závernými múrikmi. Na druhom brehu potoka bude lávka uložená na opornom múre, ktorý je súčasťou objektu úpravy Trnovky.

Obec Porúbka - ako stavebný úrad príslušný podľa § 119 ods.3 zákona č. 50/1976 Zb. o územnom plánovaní a stavebnom poriadku (stavebný zákon) v znení neskorších predpisov (ďalej len "stavebný zákon") a zákona č.416/2001 Z.z. o prechode niektorých pôsobností z orgánov štátnej správy na obce a vyššie územné celky, v súlade s ustanovením § 36 ods. 4 stavebného zákona oznamuje začatie územného konania dotknutým orgánom a organizáciám a známym účastníkom konania. Keďže pre dané územie je spracovaná a schválená územno-plánovacia dokumentácia, t.j. Územný plán mesta Žilina schválený dňa 20.02.2012, ktorého záväzné časti boli vyhlásené všeobecným záväzným nariadením (ďalej len "VZN") č. 4/2012; ÚP mesta Žilina – Zmeny a doplnky č. 1, ktorého záväzné časti boli vyhlásené VZN č. 9/2013; ÚP mesta Žilina – Zmeny a doplnky č.2 a č.3, ktorého záväzné časti boli vyhlásené

VZN č. 14/2015; ÚP mesta Žilina – Zmeny a doplnky č.4, ktorého záväzné časti boli vyhlásené VZN č. 21/2016, ÚP mesta Žilina – Zmeny a doplnky č.5, ktorého záväzné časti boli vyhlásené VZN č. 05/2018 a ÚP mesta Žilina – Zmeny a doplnky č.6a, ktorého záväzné časti boli vyhlásené VZN č. 2/2019, upúšťa stavebný úrad podľa § 36 ods. 2 stavebného zákona od ústneho pojednávania a miestneho zisťovania v predmetnej veci.

Účastníci územného konania môžu svoje námietky a pripomienky uplatniť na príslušnom správnom orgáne do

**7 pracovných dní odo dňa doručenia tohto oznámenia;**

na neskôr podané námietky sa nebude prihliadať. V rovnakej lehote oznámia svoje stanoviská dotknuté orgány.

V zmysle § 42 ods.5 stavebného zákona v odvolacom konaní sa neprihliada na námietky a pripomienky, ktoré neboli uplatnené v prvostupňovom konaní v určenej lehote, hoci uplatnené mohli byť.


Vzhľadom na vyhlásenie mimoriadnej situácie na území SR (šírenie koronavírusu SARS-CoV-2) je možné nahliadnuť do podkladov rozhodnutia nasledovným spôsobom:

- Deň vopred oznámiť nahliadnutie na telefónnom čísle 041/7063240, 041/7063516 alebo e-mailom na [kc\\_stavebne@zilina.sk](mailto:kc_stavebne@zilina.sk), [michaela.kolenkasova@zilina.sk](mailto:michaela.kolenkasova@zilina.sk).
- Písomné námietky a pripomienky je možné podávať osobne do klientskeho centra stavebného úradu na Mestský úrad v Žiline, Námestie obetí komunizmu 1, 011 31 Žilina a to v čase od 8:00 hod. do 14:00 hod. alebo poštou.
- Pri vyššie uvedenej komunikácii je nutné uvádzať číslo spisovej značky.

Účastníci územného konania sa môžu pred vydaním rozhodnutia vyjadriť k jeho podkladom, prípadne navrhnúť ich doplnenie.

Ak si niektorý z účastníkov konania zvolí svojho zástupcu, tento musí predložiť písomnú plnú moc s podpisom toho účastníka konania, ktorý sa dal zastupovať.

Spoločný stavebný úrad  
Mestský úrad Žilina  
Stavebný úrad

  
JUDr. Roman Dolejší, LL.M.  
vedúci stavebného úradu

**Tento dokument sa doručuje verejnou vyhláškou v zmysle § 36 ods.4 stavebného zákona v nadväznosti na § 26 ods.1, 2 zákona č.71/1967 Zb. o správnom konaní (správny poriadok), v znení neskorších predpisov, a vyvesí sa na dobu 15 dní na úradnej tabuli a internetovej stránke správneho orgánu Mesta Žilina a Obce Porúbka. Posledný deň tejto lehoty je dňom doručenia.**

Vyvesené dňa: 28.5.2020 **OBEC PORÚBKA** Zvesené dňa: 18.6.2020  
Obecný úrad Porúbka  
013 11 Porúbka č.29  
IČO: 0449240

Pečiatka a podpis orgánu, ktorý potvrdzuje vyvesenie a zvesenie oznámenia na úradnej tabuli a internetovej stránke.

**Doručí sa:**

**Účastníci**


- účastníkom konania, vlastníkom pozemkov, na ktorých sa stavba umiestňuje ako i vlastníkom susedných pozemkov, ktorých vlastnícke práva by mohli byť navrhovanou stavbou dotknuté sa doručuje verejnou vyhláškou- líniová verejnoprospešná stavba

**Na vedomie**

1. Mesto Žilina, Námestie obetí komunizmu 1, 011 31 Žilina
2. SPP-distribúcia, a.s., Mlynské nivy 44/b, 825 11 Bratislava 26
3. SSD,a.s., Pri Rajčianke 2927/8, 010 47 Žilina
4. SEVAK, a.s., Bôrická cesta súp. č. 1960, 010 57 Žilina
5. Slovak Telekom, a.s., Bajkalská 28, 817 62 Bratislava
6. UPC BROADBAND SLOVAKIA, Na Závaží 7, 010 01 Žilina
7. Žilinské komunikácie, akciová spoločnosť, Vysokoškolákov 2, 010 08 Žilina
8. Siemens Mobility, s.r.o., Verejné osvetlenie, J. M. Hurbana 21, 010 01 Žilina
9. Michlovský spol. s.r.o., Letná súp. č. 796/9, 921 01 Piešťany
10. Mesto Žilina, Odbor riadenia projektov a investícií, ref. prípravy
11. Mesto Žilina-SÚ-referát špeciálneho stavebného úradu -životné prostredie
12. Mesto Žilina, SÚ, referát špeciálneho stavebného úradu- doprava, Námestie obetí komunizmu č.1, 011 31 Žilina
13. Ministerstvo vnútra SR, Centrum podpory Banská Bystrica, oddelenie telekomunikačných služieb, Ul. 9. mája č. 1, Banská Bystrica, 974 86 P.O.BOX 120
14. Energotel s.r.o., Prevádzka Žilina, Jána Milca súp. č. 44, 010 01 Žilina
15. Okresný úrad Žilina, odbor starostlivosti o životné prostredie,OPaK, Vysokoškolákov 8556/33B, 010 08 Žilina
16. Okresný úrad Žilina, Odbor starostlivosti o životné prostredie, úsek štátnej vodnej správy, Vysokoškolákov 8556/33B, 010 08 Žilina
17. Okresný úrad Žilina, odbor starostlivosti o životné prostredie, štátna správa v odpadovom hospodárstve, Vysokoškolákov 8556/33B, 010 08 Žilina
18. SVP, š.p., OZ Piešťany, Nábrežie I. Krasku súp. č. 834/3, 921 80 Piešťany
19. Mesto Žilina- odbor právny, majetkový a VO
20. Urbárske pozemkové spoločenstvo, Ovocinárska 18, 010 01 Žilina
21. Obec Porúbka, Rajecká cesta 29, 013 11 Lietavská Lúčka
- 22.spis

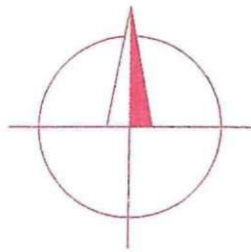
# 201

POZNÁMKA:  
PRED ZAHÁJENÍM STAVEBNÝCH PRÁČ JE NUTNÉ VYTÝČIŤ VŠETKY INŽINIERSKE SIETE ICH SPRÁVCAMI !!!



ZÁKAZKA: <b>LÁVKY PONAD POTOK TRNOVKA, ŽILINA - TRNOVÉ (ROSINKY)</b>		PROJEKTANT: <b>daqe</b> <b>DAQE Slovakia s.r.o.</b> <small>Pribinova 8953/62, 010 01 Žilina www.daqe.sk, info@daqe.sk</small>	
OBJEKT: <b>NOVÝ MOST V KM 0,066 ÚPRAVY TOKU TRNOVKA</b>		ČÍSLO ZÁKAZKY: 19-040L	
PRÍLOHA: <b>SITUÁCIA V KATASTRÁLNEJ MAPE</b>		DÁTUM: 10/2019	
INVESTOR: MESTO ŽILINA, MSÚ, NÁM. OBETÍ KOMUNIZMU 1, 011 31 ŽILINA		STUPEŇ: DSP/DRS	
KRAJ: Žilinský	OKRES: Žilina	K.Ú.: Žilina, Trnové	MIERKA: 1:250
MANAŽÉR PROJEKTU: ING. MARTIN PITOŇÁK, PhD.	ZODPOVEDNÝ PROJEKTANT: ING. LUKÁŠ ROLKO	FORMÁT: 3xA4	ČÍSLO PRÍLOHY: SÚPRAVA:
NAVRHOL - VYPRACOVAL: ING. PETER LITVIK	KONTROLOVAL: ING. LUKÁŠ ROLKO	02	6

PÔDORYS  
M 1:100



KAT. ÚZEMIE  
ŽILINA

KAT. ÚZEMIE  
TRNOVÉ

1393/20

16

HRANICA KAT. ÚZEMÍ

2998,1

6024

1393/22

1048

2999,1

ŽILINA

UL. HÁNUŠÁKOVA

1041/1

2999,2

OPORA 1

OPORA 2






II

d

# 202

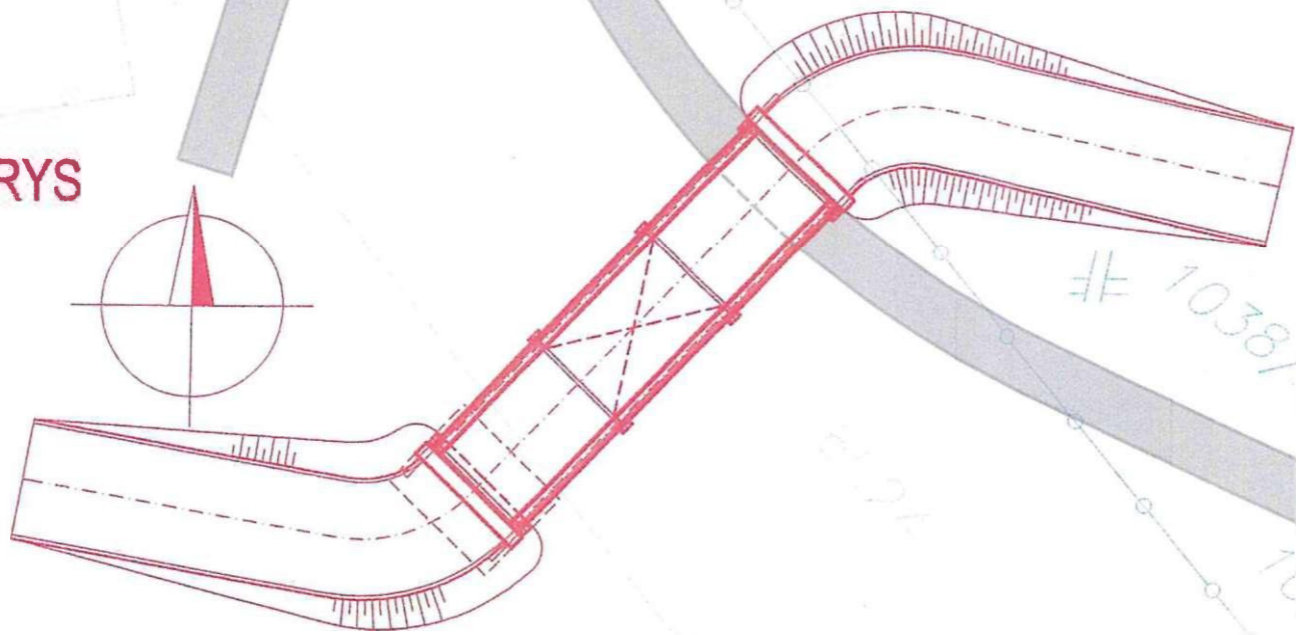
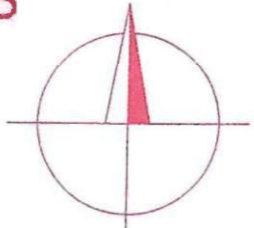


POZNÁMKA:  
PRED ZAHÁJENÍM STAVEBNÝCH PRÁČ JE NUTNÉ VYTÝČIŤ VŠETKY INŽINIERSKE SIETE ICH SPRÁVCAMI !!!

ZÁKAZKA: <b>LÁVKY PONAD POTOK TRNOVKA, ŽILINA - TRNOVÉ (ROSINKY)</b>		PROJEKTANT: <b>daqe</b> <b>DAQE Slovakia s.r.o.</b> Pribinova 8953/62, 010 01 Žilina www.daqe.sk, info@daqe.sk	
OBJEKT: <b>NOVÁ LÁVKA V KM 0,128 ÚPRAVY TOKU TRNOVKA</b>		ČÍSLO ZÁKAZKY: 19-040L	
PRÍLOHA: <b>SITUÁCIA V KATASTRÁLNEJ MAPE</b>		DÁTUM: 10/2019	
INVESTOR: MESTO ŽILINA, MSÚ, NÁM. OBETÍ KOMUNIZMU 1, 011 31 ŽILINA		STUPEŇ: DSP/DRS	
KRAJ: Žilinský	OKRES: Žilina	K.Ú.: Žilina, Trnové	MIERKA: 1:100
MANAŽÉR PROJEKTU: ING. MARTIN PITOŇÁK, PhD. 	ZODPOVEDNÝ PROJEKTANT: ING. LUKÁŠ ROLKO 		FORMÁT: 3x4
NAVRHOL - VYPRACOVAL: ING. PETER LITVIK 	KONTROLOVAL: ING. LUKÁŠ ROLKO 		ČÍSLO PRÍLOHY: SÚPRAVA: 
		02	



**PÔDORYS**  
M 1:100



1038/4

HRANICA KAT. ÚZEMÍ

1041/2

1393/22

1388

1038/3

KAT. ÚZEMIE  
TRNOVÉ

KAT. ÚZEMIE  
ŽILINA

1038/5