

# OBEC PORÚBKA

## Stavebný úrad

Rajecká cesta 29, 013 11 Lietavská Lúčka

Č.s.: 2284/2022-8191/2022-SÚ-KLM

Žilina: 08.02.2022

### OZNÁMENIE

#### O ZAČATÍ ÚZEMNÉHO KONANIA

**Mesto Žilina, IČO 00321796, Námestie obetí komunizmu č. 1, 011 31 Žilina**

(ďalej len "navrhovateľ") podal dňa 12.01.2022 návrh na vydanie územného rozhodnutia o umiestnení stavby:

**Verejné osvetlenie na ul. Lány a ul. Budatínska od ul. Žltá po koniec MČ Budatín  
Žilina - Budatín**

**SO 01 Verejné osvetlenie v časti chodníka C, D1**

**SO 02.1 Verejné osvetlenie v časti chodníka D2, D3**

**SO 02.2 Oporný múr v časti chodníka D2, D3**

**SO 03 Verejné osvetlenie v časti chodníka D4, E**

(ďalej len "stavba") líniová stavba na pozemkoch register "C" parc. č. 721/58, 721/769, 992/2, 992/4, 992/5, 992/7, 992/8, 993/4, 993/5, 993/8, 993/9, 993/11, register "E" parc. č. 801/2 v katastrálnom území Budatín. Uvedeným dňom bolo začaté územné konanie.

#### **Stavba obsahuje:**

Projektová dokumentácia rieši verejné osvetlenie na ul. Lány a ul. Budatínska od ul. Žltá po koniec mestskej časti Budatín. Pre napojenie nového rozvodu VO je navrhovaný existujúci rozvádzač RVO 008 na ul. Biela, ktorý bude rekonštruovaný (vymenený) tak, aby splňal požiadavky na riadenie a reguláciu VO. Napojený je z existujúcej skrine PRIS 4 káblom 1-AYKY-J 4x35 mm<sup>2</sup>. Tento kábel je navrhovaný na výmenu za nový kábel 1-CYKY-J 4x25 mm<sup>2</sup>. Existujúca prípojka NN pre RVO má dostatočnú kapacitu pre rozšírenie VO. Umiestnenie nového rozvádzača RVO bude na pôvodnom mieste a existujúce dva vývody VO ostávajú bez zmeny.

Z RVO bude vyvedená nová vetva káblom CYKY-J 4x16 mm<sup>2</sup> s celkovým počtom 20 osvetľovacích bodov (pre komunikáciu a chodník). Trasa vetvy po realizácii všetkých troch úsekov (SO 01, SO 02.1 a SO 03) v zemi bude 824 m, celková dĺžka kábla bude 928 m.

#### **SO 01 Verejné osvetlenie v časti chodníka C, D1**

Osadených bude 5 osvetľovacích stožiarov typ STK 60/80/3K12 s výškou 8 m, vystrojené typovými stožiarovými svorkovnicami EKM 2020, prepäťovou ochranou SPD T2 a svietidlami SITECO SL11mn, ST1.2a, LED 8780 Im, 740, 1x71 W, s elektronickým regulovateľným predradníkom ECG DALI, konštantným svetelným tokom a osadeným meracím a komunikačným modulom LC pre individuálne riadenie svietidiel VO. Prívodný kábel od modulu LC k svietidlu je navrhovaný H07RN-F 5x1,5 mm<sup>2</sup>. Trasa vetvy v zemi je 231 m a celková dĺžka kábla je 282 m.

**SO 02.1 Verejné osvetlenie v časti chodníka D2, D3**

Rozvod VO pre objekt SO 02.1 bude pokračovaním vetvy VO realizovanej v objekte SO 01. Osadených bude 9 osvetľovacích stožiarov typ STK 60/80/3K12 s výškou 8 m a 2 osvetľovacie stožiare typ STK 60/60/3K12 s výškou 6 m, vystrojené typovými stožiarovými svorkovnicami EKM 2020, prepäťovou ochranou SPD T2 a svietidlami SITECO SL11mn, ST1.2a, LED 8780 lm, 740, 1x71 W, s elektronickým regulovateľným predradníkom ECG DALI, konštantným svetelným tokom a osadeným meracím a komunikačným modulom LC pre individuálne riadenie svietidiel VO. Prívodný kábel od modulu LC k svietidlu je navrhovaný H07RN-F 5x1,5 mm<sup>2</sup>. Vetva bude vedená káblom CYKY-J 4x16 mm<sup>2</sup> s trasou v zemi 474 m a celková dĺžka kábla je 526 m.

**SO 02.2 Oporný múr v časti chodníka D2, D3**

Múr bude plniť funkciu paženia medzi chodníkom pre peších a svahovitým terénom nachádzajúcim sa nad chodníkom. Celková dĺžka oporného múra je 120m pričom na dĺžke 6m je oporný múr prerušený kvôli vjazdu na pole.

**SO 03 Verejné osvetlenie v časti chodníka D4, E**

Rozvod VO pre objekt SO 03 bude pokračovaním vetvy VO realizovanej v objekte SO 02.1. Osadené budú 3 osvetľovacie stožiare typ STK 60/80/3K12 s výškou 8 m, vystrojené typovými stožiarovými svorkovnicami EKM 2020, prepäťovou ochranou SPD T2 a svietidlami SITECO SL11mn, ST1.2a, LED 8780 lm, 740, 1x71 W, s elektronickým regulovateľným predradníkom ECG DALI, konštantným svetelným tokom a osadeným meracím a komunikačným modulom LC pre individuálne riadenie svietidiel VO. Prívodný kábel od modulu LC k svietidlu je navrhovaný H07RN-F 5x1,5 mm<sup>2</sup>. Osvetľovací bod pre lávku cez potok: osadený bude 1 osvetľovací stožiar typ STK 60/60/3K12 s výškou 6 m. Vetva bude vedená káblom CYKY-J 4x16 mm<sup>2</sup> s trasou v zemi 117 m a celková dĺžka kábla je 120 m.

Obec Porúbka - ako stavebný úrad príslušný podľa § 5 písm. a/1 zákona č. 608/2003 Z. z. o štátnej správe pre územné plánovanie, stavebný poriadok a bývanie a o zmene a doplnení zákona č. 50/1976 Zb. o územnom plánovaní a stavebnom poriadku v znení neskorších predpisov (ďalej len "stavebný zákon") a § 117 ods. 1 stavebného zákona, v súlade s ustanovením § 36 ods. 1 stavebného zákona oznamuje začatie územného konania dotknutým orgánom a organizáciám a známym účastníkom konania. Keďže pre dané územie je spracovaná a schválená územno-plánovacia dokumentácia, t.j. Územný plán mesta Žilina schválený dňa 20.02.2012, ktorého záväzné časti boli vyhlásené všeobecným záväzným nariadením (ďalej len "VZN") č. 4/2012; ÚP mesta Žilina – Zmeny a doplnky č. 1, ktorého záväzné časti boli vyhlásené VZN č. 9/2013; ÚP mesta Žilina – Zmeny a doplnky č.2 a č.3, ktorého záväzné časti boli vyhlásené VZN č. 14/2015; ÚP mesta Žilina – Zmeny a doplnky č.4, ktorého záväzné časti boli vyhlásené VZN č. 21/2016, ÚP mesta Žilina – Zmeny a doplnky č.5, ktorého záväzné časti boli vyhlásené VZN č. 05/2018 a ÚP mesta Žilina – Zmeny a doplnky č.6a, ktorého záväzné časti boli vyhlásené VZN č. 2/2019 a ÚP mesta Žilina – Zmeny a doplnky č.7 (6b), ktorého záväzné časti boli vyhlásené VZN č. 4/2020, upúšťa stavebný úrad podľa § 36 ods. 2 stavebného zákona od ústneho pojednávania a miestneho zisťovania v predmetnej veci.

Účastníci územného konania môžu svoje námietky a pripomienky uplatniť na príslušnom správnom orgáne do

**7 pracovných dní odo dňa doručenia tohto oznámenia;**

na neskôr podané námietky sa nebude prihliadať. V rovnakej lehote oznámia svoje stanoviská dotknuté orgány.

V zmysle § 42 ods. 5 stavebného zákona v odvolacom konaní sa neprihliada na námietky a pripomienky, ktoré neboli uplatnené v prvostupňovom konaní v určenej lehote, hoci uplatnené mohli byť.

Účastníci konania môžu nahliadnuť do podkladov rozhodnutia (Mestský úrad Žilina, Námestie obetí komunizmu č.1, 011 31 Žilina, úradné dni Po a St 8:00 - 14:00, č. dv. 239).

**UPOZORNENIE:**

Nahliadnutie do spisu bude umožnené pri dodržaní aktuálnych opatrení stanovených Ministerstvom zdravotníctva a Úradom verejného zdravotníctva SR v čase nahliadania do spisového materiálu.

Účastníci územného konania sa môžu pred vydaním rozhodnutia vyjadriť k jeho podkladom, prípadne navrhnúť ich doplnenie.

Ak si niektorý z účastníkov konania zvolí svojho zástupcu, tento musí predložiť písomnú plnú moc s podpisom toho účastníka konania, ktorý sa dal zastupovať.

Spoločný stavebný úrad  
Mestský úrad Žilina  
Stavebný úrad

  
JUDr. Roman Dolejší, LL.M.  
vedúci stavebného úradu

**Tento dokument sa doručuje všetkým účastníkom konania verejnou vyhláškou v zmysle § 36 ods. 4 stavebného zákona (líniová stavba) v nadväznosti na § 26 ods. 2 zákona č. 71/1967 Zb. o správnom konaní (správny poriadok), v znení neskorších predpisov, a vyvesí sa na dobu 15 dní na úradnej tabuli a internetovej stránke správneho orgánu Mesta Žilina a Obce Porúbka. Posledný deň tejto lehoty je dňom doručenia.**

Vyvesené dňa: 10.1.2022.....

Zvesené dňa: 26.2.2022.....

  
OBEC PORÚBKA  
Obecný úrad Porúbka  
013 11 Porúbka č. 29  
IČO: 00649210

Pečiatka a podpis orgánu, ktorý potvrdzuje vyvesenie a zvesenie oznámenia na úradnej tabuli a internetovej stránke.

**Doručí sa:**

## Účastníci

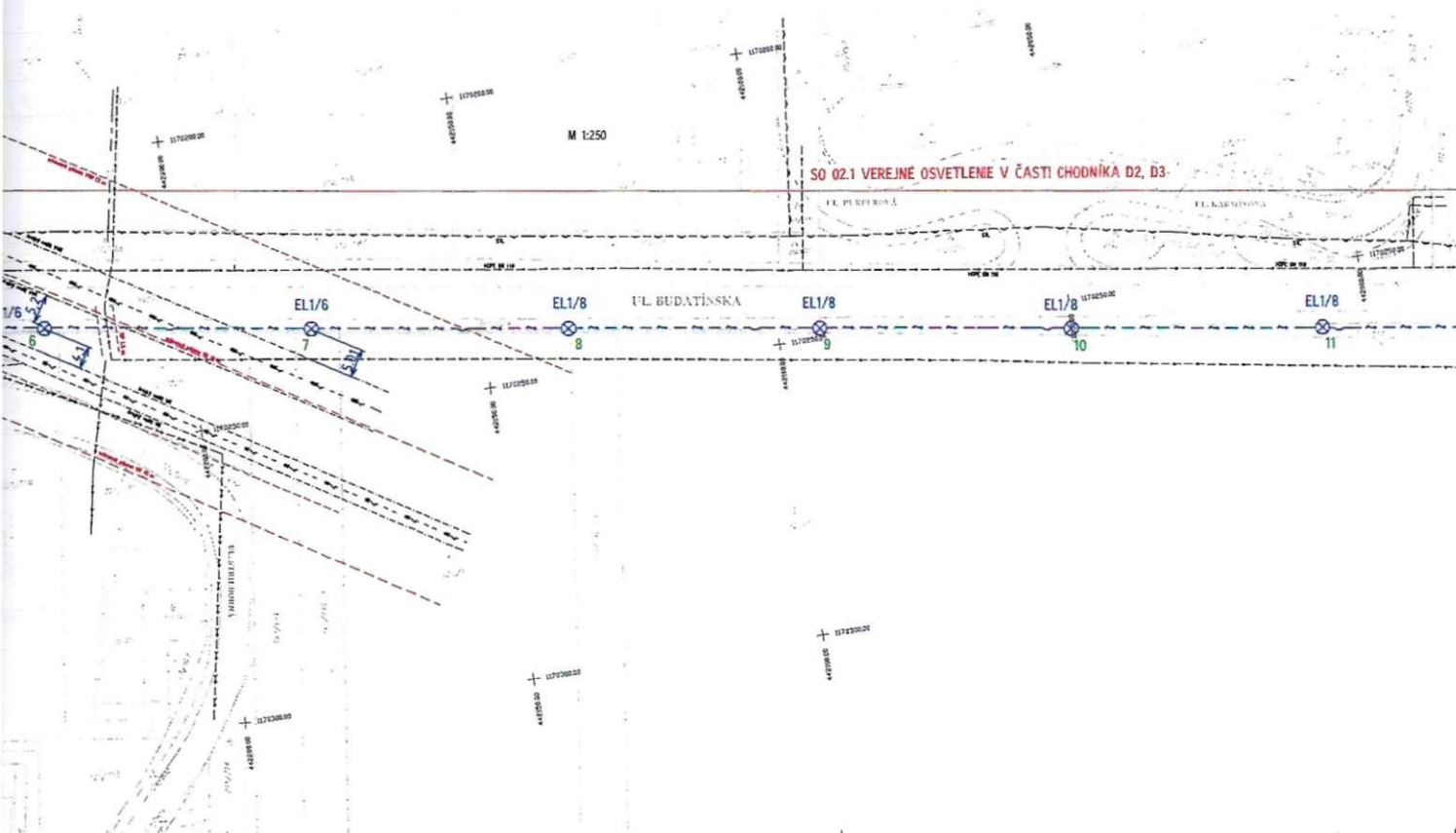
1. účastníkom územného konania sa doručuje verejnou vyhláškou podľa § 36 ods. 4 stavebného zákona - líniová stavba

## Na vedomie

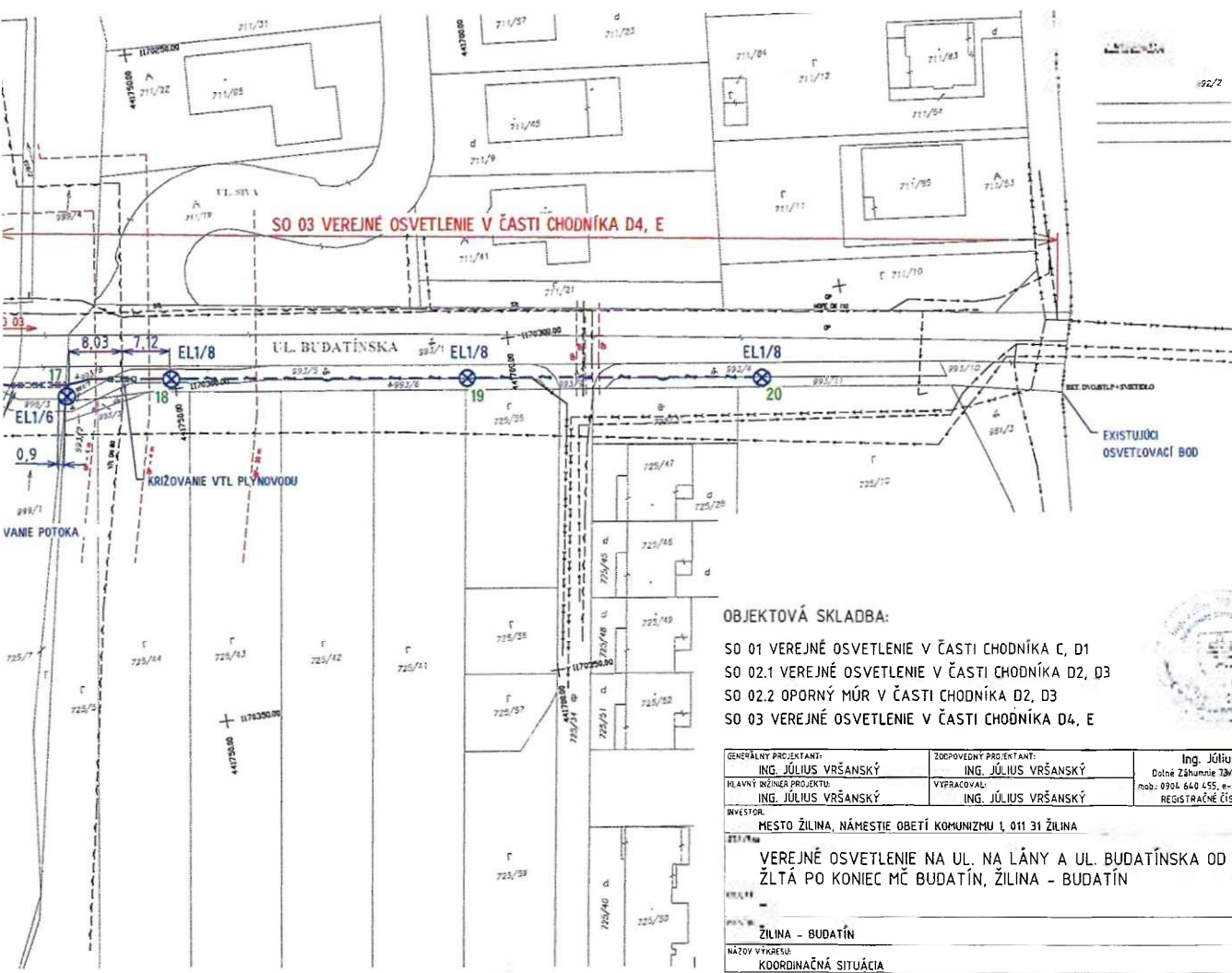
2. Mesto Žilina, Námestie obetí komunizmu č. 1, 011 31 Žilina
3. SPP - distribúcia, a.s., Mlynské Nivy 44/b, 825 11 Bratislava
4. Stredoslovenská distribučná, a. s., Pri Rajčianke 2927/8, 010 47 Žilina
5. SEVAK, a.s., Bôrická cesta súp. č. 1960, 010 57 Žilina
6. Slovak Telekom, a.s., Bajkalská 28, 817 62 Bratislava
7. Okresné riaditeľstvo policajného zboru v Žiline, Okresný dopravný inšpektorát, Veľká Okružná súp. č. 31, 010 75 Žilina
8. UPC BROADBAND SLOVAKIA, s.r.o., Ševčenkova 36, 851 01 Bratislava
9. Žilinské komunikácie, akciová spoločnosť, Vysokoškolákov 2, 010 08 Žilina
10. MICHLOVSKÝ, spol. s r.o., Letná 796/9, 921 01 Piešťany
11. OR HaZZ Žilina, Námestie požiarnikov 1, 010 01 Žilina
12. Ministerstvo vnútra SR, Centrum podpory Banská Bystrica, oddelenie telekomunikačných služieb, Ul. 9.mája č. 1, 974 86 Banská Bystrica
13. Energotel a. s., Miletičová 7, 821 08 Bratislava
14. Okresný úrad Žilina, Odbor starostlivosti o životné prostredie, štátna správa odpadov. hospodárstva, Vysokoškolákov 8556/33B, 010 08 Žilina
15. Okresný úrad Žilina, Odbor starostlivosti o životné prostredie, úsek štátnej vodnej správy, Vysokoškolákov 8556/33B, 010 08 Žilina
16. Dopravný podnik mesta Žiliny s.r.o., Kvačalova 2, 011 40 Žilina
17. Správa ciest Žilinského samosprávneho kraja, ul. M. Rázusa 104, 010 01 Žilina
18. Slovenský vodohospodársky podnik, š.p., OZ Piešťany, Nábrežie I. Krasku 3/834, 921 80 Piešťany
19. O2 Slovakia, s.r.o., Einsteinova 24, 851 01 Bratislava
20. Žilinská univerzita v Žiline, Fakulta elektrotechniky a informačných technológií, Univerzitná súp. č. 8215/1, 010 26 Žilina
21. Mesto Žilina, Odbor správy verejného priestranstva a životného prostredia, Verejné osvetlenie
22. Mesto Žilina, Odbor právny, majetkový a VO
23. Mesto Žilina, Stavebný úrad, referát špeciálneho stavebného úradu - doprava
24. Mesto Žilina, Stavebný úrad, referát špeciálneho stavebného úradu - životné prostredie
25. Mesto Žilina, Odbor riadenia projektov a investícií
26. Útvar hlavného architekta Mesta Žilina
27. Obec Porúbka, starosta
28. 2 x spis

M 1:250

SO 02.1 VEREJNÉ OSVETLENIE V ČASTI CHODNÍKA D2, D3







parcelsne číslo  
 polohopis  
 plat  
 katastrálna mapa

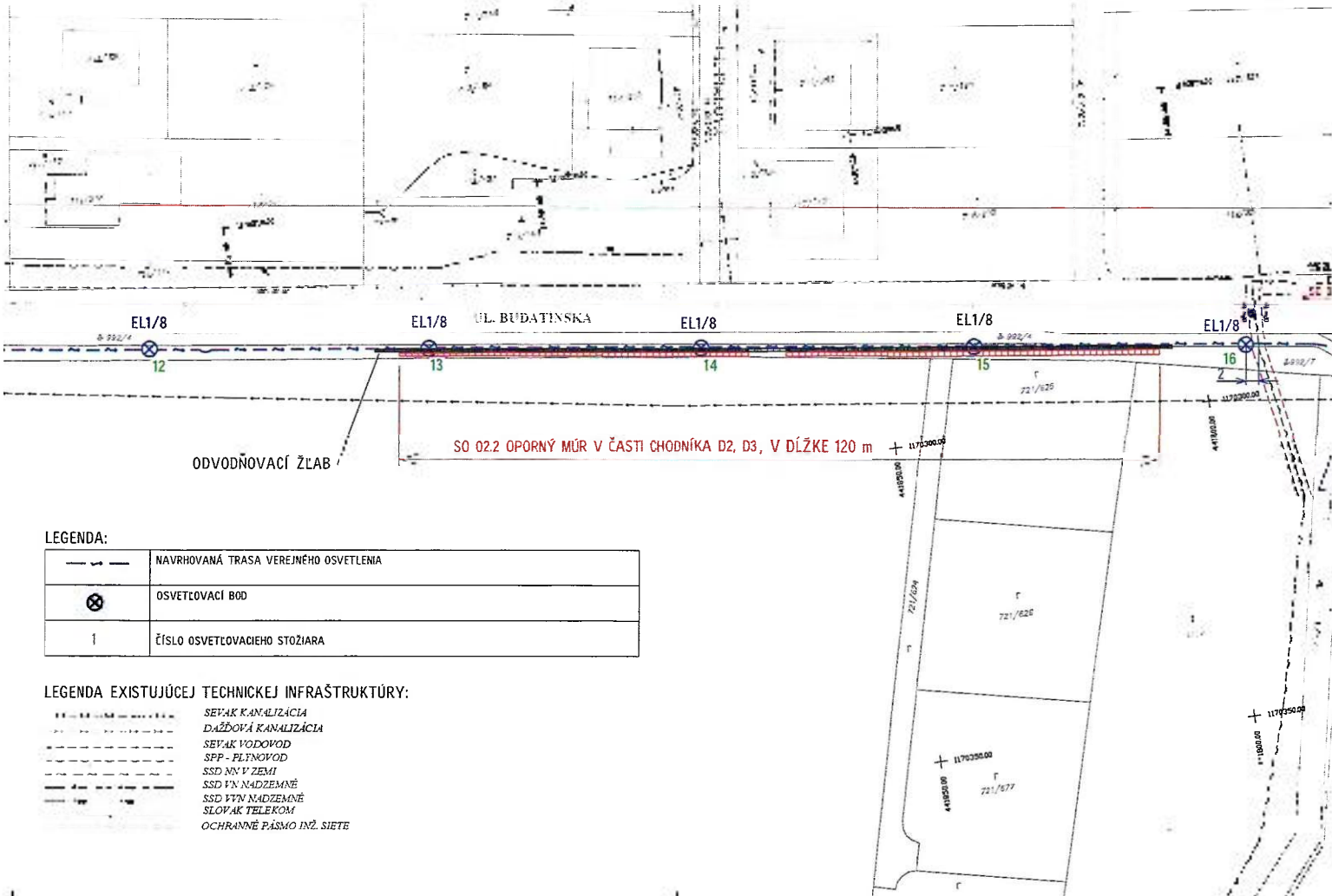
**OBJEKTOVÁ SKLADBA:**

- SO 01 VEREJNÉ OSVETLENIE V ČASTI CHODNIKA C, D1
- SO 02.1 VEREJNÉ OSVETLENIE V ČASTI CHODNIKA D2, D3
- SO 02.2 OPORNÝ MŮR V ČASTI CHODNIKA D2, D3
- SO 03 VEREJNÉ OSVETLENIE V ČASTI CHODNIKA D4, E



|   |   |  |                             |
|---|---|--|-----------------------------|
| GENERÁLNY PROJEKTANT:<br><b>ING. JÚLIUS VRŠANSKÝ</b>  | ZODPOVEDNÝ PROJEKTANT:<br><b>ING. JÚLIUS VRŠANSKÝ</b> | Ing. Július Vršanský<br>Dolné Záhornie 73/24, 013 41 Dolný Hričov<br>mob: 0904 640 455, e-mail: jvrskansky@gmail.com<br>REGISTRAČNÉ ČÍSLO SKSL: 5076-SP-14 | Č. PARÉ<br><b>9</b>         |
| HLAVNÝ INŽINIER PROJEKTU:<br><b>ING. JÚLIUS VRŠANSKÝ</b>  | VYPRACOVAL:<br><b>ING. JÚLIUS VRŠANSKÝ</b>            | INVESTOR:<br><b>MESTO ŽILINA, NÁMESTIE OBEŤ KOMBUNIZMU 1, 011 31 ŽILINA</b>  | ZÁKAZKA Č.<br><b>21/20</b>  |
| VEREJNÉ OSVETLENIE NA UL. NA LÁNY A UL. BUDATINSKA OD UL. ŽLTÁ PO KONIEC MČ BUDATÍN, ŽILINA - BUDATÍN |   |  | PROFESIA:<br><b>ELEKTRO</b> |
| ŽILINA - BUDATÍN  |   |  | POČET AL.<br><b>9</b>       |
| NÁZOV VÝKRESU:<br><b>KOORDINAČNÁ SITUÁCIA</b>   |   |  | MIERKA:<br><b>1:500</b>     |

**01**



LEGENDA:

|   |                                       |
|---|---------------------------------------|
|   | NAVRHOVANÁ TRASA VEREJNÉHO OSVETLENIA |
|   | OSVETLOVACÍ BOD                       |
| 1 | ČÍSLO OSVETLOVACIEHO STOŽIARA         |

LEGENDA EXISTUJÚCEJ TECHNICKEJ INFRAŠTRUKTÚRY:

- SEVĀK KANALIZÁCIA
- DAŽĎOVÁ KANALIZÁCIA
- SEVĀK VODOVOD
- SFP - PLYNOVOD
- SSD NN V ZEMI
- SSD VVN NADZEMNĚ
- SSD VVN NADZEMNĚ
- SLOVĀK TELEKOM
- OCHRANNĚ PÁSMO INŽ. SIETE