

OKRESNÝ ÚRAD ŽILINA

POZEMKOVÝ A LESNÝ ODBOR

Pozemkové oddelenie

Vysokoškolákov 8556/33B, 010 08 Žilina


Číslo spisu

OU-ZA-PLO1-2022/000193-029

Žilina

08. 02. 2022

OBECNÝ ÚRAD PORÚBKA	
Dátum:	09. 02. 2022
Podanie č.:	84/22
Č. spisu:	B
Prílohy/listy:	1
Výstavuje:	PKS



Rozhodnutie

o zmene obvodu projektu pozemkových úprav v katastrálnom území Porúbka.

Výrok

Okresný úrad Žilina – pozemkový a lesný odbor, ako príslušný orgán podľa § 5 ods. 4 zákona č. 330/1991 Zb. o pozemkových úpravách, usporiadaní pozemkového vlastníctva, pozemkových úradoch, pozemkovom фонде a o pozemkových spoločenstvách, v znení neskorších predpisov, v súlade s § 46 zákona č. 71/1967 Zb. o správnom konaní v znení neskorších predpisov podľa § 4 ods. 5 zákona č. 330/1991 Zb. o pozemkových úpravách, usporiadaní pozemkového vlastníctva, pozemkových úradoch, pozemkovom фонде a o pozemkových spoločenstvách, v znení neskorších predpisov

m e n í

obvod projektu pozemkových úprav v katastrálnom území Porúbka, určený rozhodnutím Okresného úradu Žilina – pozemkového a lesného odboru č. OU-ZA-PLO1- 2020/000143/Št/PPÚ-N zo dňa 13. 10. 2020 o nariadení pozemkových úprav v katastrálnom území Porúbka a to tak, že sa do obvodu projektu pozemkových úprav v katastrálnom území Porúbka zahŕňa parcela registra C KN č. 2318/3.

Zmena hranice obvodu projektu pozemkových úprav je zobrazená v snímke, ktorá je prílohou tohto rozhodnutia.

Odôvodnenie

Bývalý Pozemkový úrad v Žiline pod č. 156/1991 zo dňa 16. 9. 1991 podľa § 7 zákona č. 330/1991 Zb. o pozemkových úpravách, usporiadaní pozemkového vlastníctva, pozemkových úradoch, pozemkovom фонде a o pozemkových spoločenstvách, v znení neskorších predpisov (ďalej len „zákon“) nariadil prípravné konanie pozemkových úprav v katastrálnom území Porúbka z dôvodu usporiadania vlastníckych a užívateľských pomerov a odstránenie prekážok ich výkonu vyvolaných historickým vývojom pred účinnosťou zákona.

Cieľom vypracovania projektu pozemkových úprav je racionálne priestorové usporiadanie pozemkového vlastníctva v katastrálnom území Porúbka a ostatného nehnuteľného poľnohospodárskeho a lesného majetku s ním spojeného vykonávané vo verejnom záujme v súlade s požiadavkami a podmienkami ochrany životného prostredia a tvorby územného systému ekologickej stability, funkciami poľnohospodárskej krajiny a prevádzkovo-ekonomickými hľadiskami moderného poľnohospodárstva a lesného hospodárstva a podpory rozvoja vidieka.

Na základe výsledkov prípravného konania Okresný úrad Žilina – pozemkový a lesný odbor rozhodnutím č. OU-ZA-PLO1-2020/000143/Št/PPÚ-N zo dňa 13. 10. 2020 nariadil podľa § 8 ods. 1 zákona pozemkové úpravy v katastrálnom území Porúbka (ďalej len „PÚ Porúbka“) z dôvodu potreby usporiadania vlastníckych a užívateľských pomerov a odstránenie prekážok ich výkonu vyvolaných historickým vývojom pred účinnosťou zákona. V rozhodnutí sa o. i. určil obvod pozemkových úprav.

Železnice Slovenskej republiky, ako účastník konania, správca majetku Slovenskej republiky v obvode projektu PÚ Porúbka, písomnou žiadosťou zo dňa 1. 2. 2022 požiadali o zmenu hranice obvodu PÚ Porúbka a to zahrnutím parcely registra C KN č. 2318/3. Ako sa v žiadosti uvádza, parcelu požadujú zahrnúť z dôvodu spresnenia hraníc obvodu PÚ Porúbka a lepšieho zabezpečenia prístupu k novým pozemkom. Z uvedeného dôvodu sa do obvodu projektu PÚ Porúbka zahŕňa parcela registra C KN č. 2318/3 tak, ako je to zakreslené v priloženej snímke.

Podľa § 4 ods. 5 zákona okresný úrad môže zmeniť obvod projektu pozemkových úprav po rozhodnutí o nariadení alebo povolení pozemkových úprav, ak ide o spresnenie hraníc obvodu projektu pozemkových úprav alebo z dôvodu neúčelnosti vykonania pozemkových úprav na pozemkoch vytvárajúcich ucelený blok vo výmere do 50 ha.

Vzhľadom na uvedené skutočnosti Okresný úrad Žilina – pozemkový a lesný odbor rozhodol tak, ako je uvedené vo výrokovej časti rozhodnutia.

Podľa § 4 ods. 5 zákona sa toto rozhodnutie oznamuje verejnou vyhláškou tak, že sa vyvesí po dobu 15 dní na úradnej tabuli Okresného úradu Žilina – pozemkového a lesného odboru, na internetovej stránke Okresného úradu Žilina a súčasne sa zverejní v obci Porúbka, spôsobom v mieste obvyklým. Posledný deň tejto lehoty je dňom doručenia. Účastníkovi pozemkových úprav, ktorého sa zmena obvodu projektu pozemkových úprav týka, sa rozhodnutie doručuje do vlastných rúk.

Poučenie

V zmysle § 4 ods. 5 zákona proti tomuto rozhodnutiu nie je prípustný opravný prostriedok. Toto rozhodnutie je preskúmateľné súdom.

Príloha:

Snímka zmeny hranice obvodu projektu PÚ Porúbka

Ing. Štefan Macášek
vedúci odboru

Informatívna poznámka - tento dokument bol vytvorený elektronicky orgánom verejnej moci

IČO: 00151866 Sufix: 10002

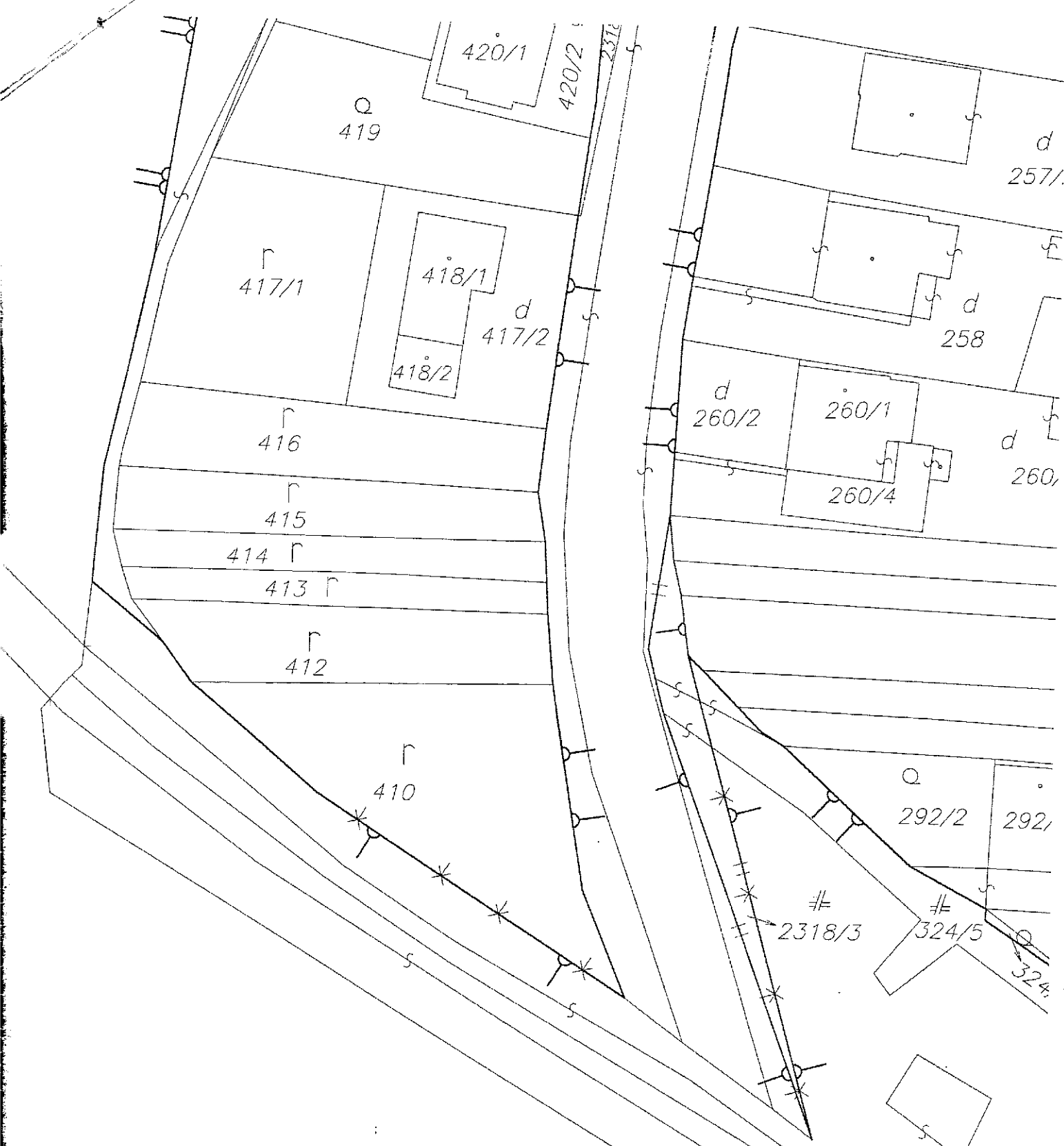
Doručuje sa

Železnice Slovenskej republiky, M.R.Štefánika 295/2, 960 02 Zvolen, Slovenská republika

vyvesené: 9.2.2022



zverejnené: 25.2.2022

OBEC PORÚBKA
Obecný úrad Porúbka
013 11 Porúbka č. 29
IČO: 00649310



Zmena hranice obvodu projektu
 PÚ Porúbka

M 1 : 500

-  pôvodná hranica obvodu projektu
-  zmena hranice obvodu projektu

Doložka o autorizácii

Tento listinný rovnopis elektronického úradného dokumentu bol vyhotovený podľa vyhlášky č. 85/2018 Z. z. Úradu podpredsedu vlády Slovenskej republiky pre investície a informatizáciu z 12. marca 2018, ktorou sa ustanovujú podrobnosti o spôsobe vyhotovenia a náležitostiach listinného rovnopisu elektronického úradného dokumentu.

Údaje elektronického úradného dokumentu	
Názov:	[Rozhodnutie o zmene obvodu projektu pozemkových úprav v katastrálnom území Porúbka]
Identifikátor:	OU-ZA-PLO1-2022/000193-0016819/2022

Autorizácia elektronického úradného dokumentu	
Dokument autorizoval:	Ministerstvo vnútra Slovenskej republiky, OÚ ZA 10002 SK IČO: 00151866
Spôsob autorizácie:	Kvalifikovaná elektronická pečať
Dátum a čas autorizácie:	08.02.2022 12:36:47
Dátum a čas vystavenia časovej pečiatky:	08.02.2022 12:36:47
Označenie listov, na ktoré sa autorizácia vzťahuje:	OU-ZA-PLO1-2022/000193-0016819/2022

Autorizácia prílohy elektronického úradného dokumentu	
Dokument autorizoval:	Ministerstvo vnútra Slovenskej republiky, OÚ ZA 10002 SK IČO: 00151866
Spôsob autorizácie:	Kvalifikovaná elektronická pečať
Dátum a čas autorizácie:	08.02.2022 12:36:50
Dátum a čas vystavenia časovej pečiatky:	08.02.2022 12:36:51
Označenie listov, na ktoré sa autorizácia vzťahuje:	OU-ZA-PLO1-2022/000193-0016819/2022-P001

Informácia o vyhotovení doložky o autorizácii	
Doložku vyhotovil:	Ing. Ján Štrajcher
Funkcia alebo pracovné zaradenie:	Referent
Označenie orgánu:	Okresný úrad Žilina IČO: 00151866
Dátum vytvorenia doložky:	08.02.2022
Podpis a pečiatka:	