

# OBEC PORÚBKA

## Stavebný úrad

Rajecká cesta 29, 013 11 Lietavská Lúčka

Č.s.: 15243/2023-136444/2023-SÚ-MSA

Žilina: 26.07.2023

### ROZHODNUTIE

#### O PREDĹŽENÍ PLATNOSTI ÚZEMNÉHO ROZHODNUTIA

Obec Porúbka, ako stavebný úrad príslušný podľa § 5 písm. a/1 zákona č. 608/2003 Z.z. o štátnej správe pre územné plánovanie, stavebný poriadok a bývanie a o zmene a doplnení zákona č. 50/1976 Zb. o územnom plánovaní a stavebnom poriadku v znení neskorších predpisov (ďalej len "stavebný zákon") a § 119 ods. 3 stavebného zákona, na podklade žiadosti o predĺženie platnosti územného rozhodnutia, ktorú dňa 12.06.2023 podalo

**Mesto Žilina, IČO 00321796, Námestie obetí komunizmu 1, 010 31 Žilina**

(ďalej len "navrhovateľ"), podľa § 40 ods. 3 stavebného zákona

**opätovne predlžuje**

**o 3 roky odo dňa nadobudnutia právoplatnosti tohto rozhodnutia**

platnosť územného rozhodnutia, ktoré vydala Obec Porúbka – stavebný úrad dňa 21.06.2017 pod č.s. 3396/2017-29996/2017-OSP-MLA, právoplatné dňa 27.07.2017 na stavbu

**Rekonštrukcia mostných objektov na miestnej komunikácii ponad potok Brodnianka (horné stavby mostných objektov)**

- SO 01 - Most v rkm 0,117 72
- SO 03 - Lávka v rkm 0,143 92
- SO 04 - Lávka v rkm 0,162 87
- SO 05 - Lávka v rkm 0,177 70
- SO 06 - Lávka v rkm 0,191 36
- SO 07 - Lávka v rkm 0,206 82
- SO 08 - Lávka v rkm 0,226 15
- SO 09 - Lávka v rkm 0,264 23
- SO 10 - Most v rkm 0,418 56 (ku škole)
- SO 11 - Most v rkm 0,476 31 (ku obchodu)
- SO 12 - Most v rkm 0,507 65 (ku požiarnej zbrojnici)
- SO 13 - Most v rkm 0,521 46
- SO 14 - Most v rkm 0,633 37
- SO 15 - Lávka rkm 0,722 85
- SO 16 - Most rkm 0,764 86
- SO 17 - Lávka rkm 0,864 39
- SO 18 - Lávka rkm 0,883 24
- SO 19 - Lávka rkm 0,912 05
- SO 20 - Lávka rkm 0,936 65



(ďalej len "stavba") na pozemku register "C" parc. č. 761/9, 762/4, 763/2, 766/3, 767/2, 770/2, 771/2, 776/2, 1172/438, 1189/1, 1189/2, 1189/27, 1189/28, 1194/1, 1194/2, 1194/18, 1194/19, 1194/20, 1194/21, 1194/22, 1194/25, 1204/4, 1226/1, 1226/40, 1226/54, 1226/56, 1226/61, 1226/62 KN v katastrálnom území Brodno.

Platnosť predmetného rozhodnutia bola predĺžená rozhodnutím č.s. 8873/2020-160207/2020-SU-MLA zo dňa 17.07.2020, právoplatné dňa 25.08.2020.

### **Odôvodnenie:**

Podľa § 40 ods. 1 stavebného zákona územné rozhodnutie stavby platí tri roky odo dňa, keď nadobudlo právoplatnosť. Pred uplynutím tejto lehoty požiadal navrhovateľ o predĺženie jeho platnosti z dôvodu, že termín plánovaného zahájenia stavby je posunutý, projektová dokumentácia pre stavebné povolenie predmetnej stavby nie je spracovaná a nemôže požiadať o vydanie stavebného povolenia.

Podľa § 40 ods. 1 stavebného zákona

*Rozhodnutie o umiestnení stavby a rozhodnutie o využití územia platí dva roky odo dňa, keď nadobudlo právoplatnosť a rozhodnutie o umiestnení líniovej stavby platí tri roky odo dňa, keď nadobudlo právoplatnosť, ak stavebný úrad neurčil v odôvodnených prípadoch dlhšiu lehotu; nestráca však platnosť, pokiaľ bola v týchto lehotách podaná žiadosť o stavebné povolenie alebo o povolenie na terénne úpravy, práce a zariadenia podľa tohto zákona (§72 ods. 1), alebo ak sa začalo s využitím územia na určený účel.*

Podľa § 40 ods. 3 stavebného zákona

***Čas platnosti územného rozhodnutia môže stavebný úrad predĺžiť na žiadosť navrhovateľa, ak ju podal pred uplynutím lehoty. Čas platnosti rozhodnutia o stavebnej uzávere ani po predĺžení nesmie presiahnuť päť rokov odo dňa, keď územné rozhodnutie nadobudlo právoplatnosť. Čas platnosti územného rozhodnutia nemožno predĺžiť, ak bol na to isté územie schválený územný plán zóny, ktorý rieši predmet územného rozhodnutia.***

Stavebný úrad na stavbu vydal územné rozhodnutie č.s. 3396/2017-29996/2017-OSP-MLA zo dňa 21.06.2017, právoplatné dňa 27.07.2017. Platnosť predmetného rozhodnutia bola predĺžená rozhodnutím č.s. 8873/2020-160207/2020-SU-MLA zo dňa 17.07.2020, právoplatné dňa 25.08.2020. Žiadosť o predĺženie platnosti vydaného územného rozhodnutia bola podaná pred uplynutím termínu platnosti územného rozhodnutia, čo je v súlade s ustanovením prvej vety § 40 ods. 3 stavebného zákona.

Stavebný úrad oznámil listom č. 15243/2023-131071/2023-SÚ-MSA zo dňa 19.06.2023 začatie územného konania všetkým známym účastníkom konania a dotknutým orgánom a organizáciám. Účastníkom konania doručoval stavebný úrad oznámenie o začatí konania v zmysle § 36 ods. 4 stavebného zákona verejnou vyhláškou, nakoľko sa jedná o líniovú stavbu. Vzhľadom na to, že pre územie, v ktorom sa nachádzajú pozemky, navrhnuté na zastavanie predmetnou stavbou, je spracovaná a schválená územno-plánovacia dokumentácia a pomery v území sú jednoznačné, stavebný úrad upustil podľa § 36 ods. 2 stavebného zákona od ústneho pojednávania a stanovil, že v lehote do 7 pracovných dní odo dňa doručenia tohto oznámenia môžu účastníci konania uplatniť svoje námietky a pripomienky a dotknuté orgány stanoviská. Oznámenie o začatí konania bolo zverejnené v zmysle § 36 ods. 4 stavebného zákona v nadväznosti na § 26 ods. 2 správneho poriadku na úradnej tabuli mesta Žilina a na internetovej stránke mesta Žilina od 22.06.2023 do 07.07.2023 a na úradnej tabuli obce Porúbka a na internetovej stránke obce Porúbka od 23.06.2023 do 07.07.2023.



Stavebný úrad v oznámení súčasne upozornil, že na neskôr podané námietky sa neprihliadne. V rovnakej lehote mohli oznámiť svoje stanoviská dotknuté orgány. Stavebný úrad v oznámení upozornil, že v zmysle § 42 ods. 5 stavebného zákona sa v odvolacom konaní neprihliada na námietky a pripomienky, ktoré neboli uplatnené v prvostupňovom konaní v určenej lehote, hoci uplatnené mohli byť.

V stanovenej lehote neoznámil svoje stanovisko žiadny z dotknutých orgánov, ani účastníci konania si neuplatnili žiadne námietky a pripomienky.

Skonštatovalo sa, že umiestnenie stavby je v súlade so schválenou územno-plánovacou dokumentáciou pre dotknuté územie a projektová dokumentácia pre územné rozhodnutie navrhovanej stavby vyhovuje všeobecným technickým požiadavkám na výstavbu podľa ustanovení vyhlášky č. 532/2002 Z.z., ktorou sa ustanovujú podrobnosti o všeobecných technických požiadavkách na výstavbu a o všeobecných technických požiadavkách na stavby užívané osobami s obmedzenou schopnosťou pohybu a orientácie. Stavebný úrad preto rozhodol tak, ako je uvedené vo výroku tohto rozhodnutia.

Námietky účastníkov neboli v konaní uplatnené.

Podľa § 40 ods. 4 stavebného zákona je územné rozhodnutie záväzné aj pre právnych nástupcov navrhovateľov a ostatných účastníkov konania.

### **Upozornenie:**

Toto rozhodnutie stráca platnosť dňom, keď stavebnému úradu bude doručené oznámenie navrhovateľa alebo jeho právneho nástupcu o tom, že upustil od zámeru, ku ktorému sa rozhodnutie vzťahuje.

### **Poučenie o odvolaní:**

Proti tomuto rozhodnutiu podľa § 53 a § 54 zákona č. 71/1967 Zb. o správnom konaní (správny poriadok) v znení neskorších právnych predpisov možno podať odvolanie do 15 dní odo dňa oznámenia rozhodnutia na správnom orgáne, ktorý napadnuté rozhodnutie vydal. Včas podané odvolanie má odkladný účinok. Rozhodnutie, ktoré po vyčerpaní riadnych opravných prostriedkov nadobudlo právoplatnosť, možno preskúmať súdom podľa zákona č. 162/2015 Z. z. správny súdny poriadok v znení neskorších platných právnych predpisov.



Igor Frko  
starosta obce

**Tento dokument sa doručuje verejnou vyhláškou v zmysle § 42 ods. 2 stavebného zákona v nadväznosti na § 26 ods. 2 správneho poriadku a vyvesí sa na dobu 15 dní na úradnej tabuli a internetovej stránke správneho orgánu Mesta Žilina a Obce Porúbka. Posledný deň tejto lehoty je dňom doručenia.**



Vyvesené dňa: 31.7.2023

Zvesené dňa: 14.8.2023

OBEC PORÚBKA  
Obecný úrad Porúbka  
013 11 Porúbka č. 24  
IČO: 00649210

Pečiatka a podpis orgánu, ktorý potvrdzuje vyvesenie a zvesenie oznámenia na úradnej tabuli a internetovej stránke.

**Doručí sa:**

## Účastníci

1. účastníkom konania, ktorých vlastnícke, alebo iné právo k pozemkom a stavbám, ako i k susedným pozemkom a stavbám môže byť v tomto konaní dotknuté sa doručuje verejnou vyhláškou zmysle § 42 ods. 2 stavebného zákona (liniová stavba)

## Na vedomie

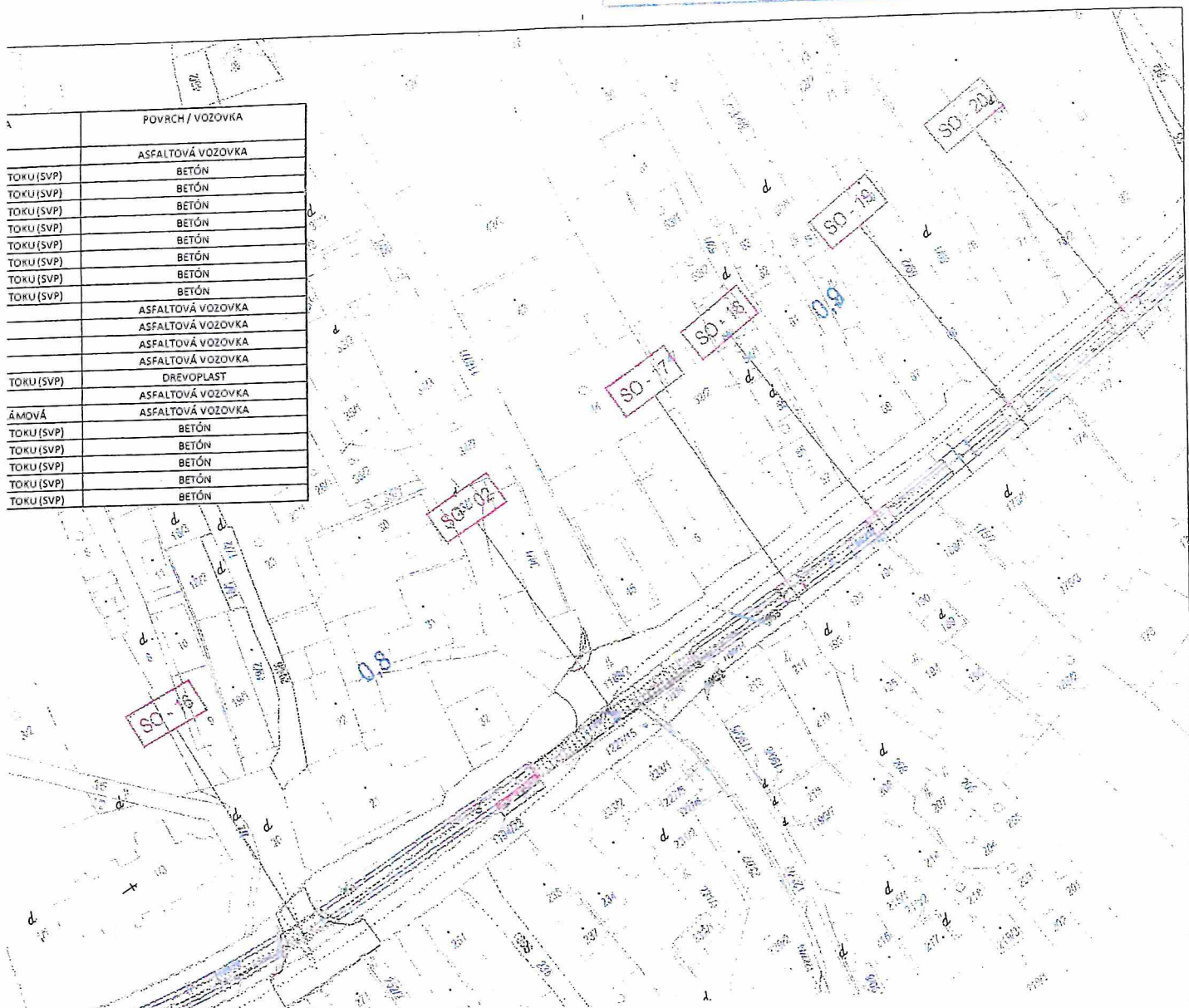
2. Mesto Žilina, Námestie obetí komunizmu 1, 010 31 Žilina
3. Stredoslovenská distribučná, a.s., Pri Rajčianke súp. č. 2927/8, 010 47 Žilina
4. Slovak Telekom, a.s., Bajkalská 28, 817 62 Bratislava
5. SPP-distribúcia, a.s., Mlynské nivy súp. č. 44, 825 11 Bratislava 26
6. UPC BROADBAND SLOVAKIA, s.r.o., Ševčenkova súp. č. 36, 851 01 Bratislava
7. Technické služby mesta Žilina, s.r.o., Námestie obetí komunizmu 3350/1, 011 31 Žilina
8. MICHLOVSKÝ, spol. s r.o., Zvolenská cesta 21, 974 05 Banská Bystrica
9. SITEL s.r.o., Zemplínska 6, 040 01 Košice
10. Ministerstvo vnútra SR, Centrum podpory Banská Bystrica, oddelenie telekomunikačných služieb, Ul. 9.mája č. 1, Banská Bystrica, 974 86
11. Energotel, a.s., Prevádzka Žilina, Jána Milca súp. č. 44, 010 01 Žilina
12. DPMŽ s.r.o., Kvačalova 2, 011 40 Žilina
13. Žilinské komunikácie a.s., Vysokoškolákov súp. č. 2, 010 08 Žilina
14. Okresný úrad Žilina, Odbor starostlivosti o životné prostredie, štátna správa odpadov. hospodárstva, Vysokoškolákov 8556/33B, 010 08 Žilina
15. OÚ Žilina, OSŽP, štátna vodná správa, Vysokoškolákov súp. č. 8556/33B, 010 08 Žilina
16. OR HaZZ Žilina, Námestie požiarnikov súp. č. 1, 010 01 Žilina
17. Mesto Žilina, SÚ, referát špeciálneho stavebného úradu - doprava
18. Mesto Žilina, Odbor právny, majetkový a VO
19. Mesto Žilina, Stavebný úrad, referát špeciálneho stavebného úradu - životné prostredie
20. Mesto Žilina, Útvar hlavného architekta mesta Žilina, Horný Val 67, 010 01 Žilina
21. SEVAK, a.s., Bôrická cesta súp. č. 1960, 010 57 Žilina
22. SVP, š.p., OZ Piešťany, Nábrežie I. Krasku súp. č. 834/3, 921 80 Piešťany
23. Mesto Žilina, Odbor riadenia projektov a investícií
24. Obec Porúbka, starosta obce
25. 2x spis





Rozhodnutie č. 15243/2023-10-11/A  
 určuje STAVEBNÝ OBVOD na ploche  
 ohraničenej červenými čiarami,  
 nasledujúcich poz. č. pozemkov:  
1024A NIKOLKO RIEŠENIA  
 V Žiline dňa 10.17. 2023

POVRCH / VOZOVKA	
	ASFALTOVÁ VOZOVKA
TOKU (SVP)	BETÓN
TOKU (SVP)	BETÓN
TOKU (SVP)	BETÓN
TOKU (SVP)	BETÓN
TOKU (SVP)	BETÓN
TOKU (SVP)	BETÓN
TOKU (SVP)	BETÓN
TOKU (SVP)	BETÓN
TOKU (SVP)	BETÓN
	ASFALTOVÁ VOZOVKA
	ASFALTOVÁ VOZOVKA
	ASFALTOVÁ VOZOVKA
	ASFALTOVÁ VOZOVKA
TOKU (SVP)	DREVOPLAST
	ASFALTOVÁ VOZOVKA
ÁMOVÁ	ASFALTOVÁ VOZOVKA
TOKU (SVP)	BETÓN
TOKU (SVP)	BETÓN
TOKU (SVP)	BETÓN
TOKU (SVP)	BETÓN
TOKU (SVP)	BETÓN




PODNÁMKA  
 PRED ZAČIATKOM STAVEBNÝCH PRÁČ JE NUTNÉ VYČÍŤ VŠETKY NEBEZPEČNÉ SIEŤE ICH SPRÁVČIAMI II

**REKONŠTRUKCIA MOSTNÝCH OBJEKTOV NA MIESTNEJ KOMUNIKÁCIÍ PONAD POTOK BRODNIANIK (HORNÉ STAVBY MOSTNÝCH OBJEKTOV)**

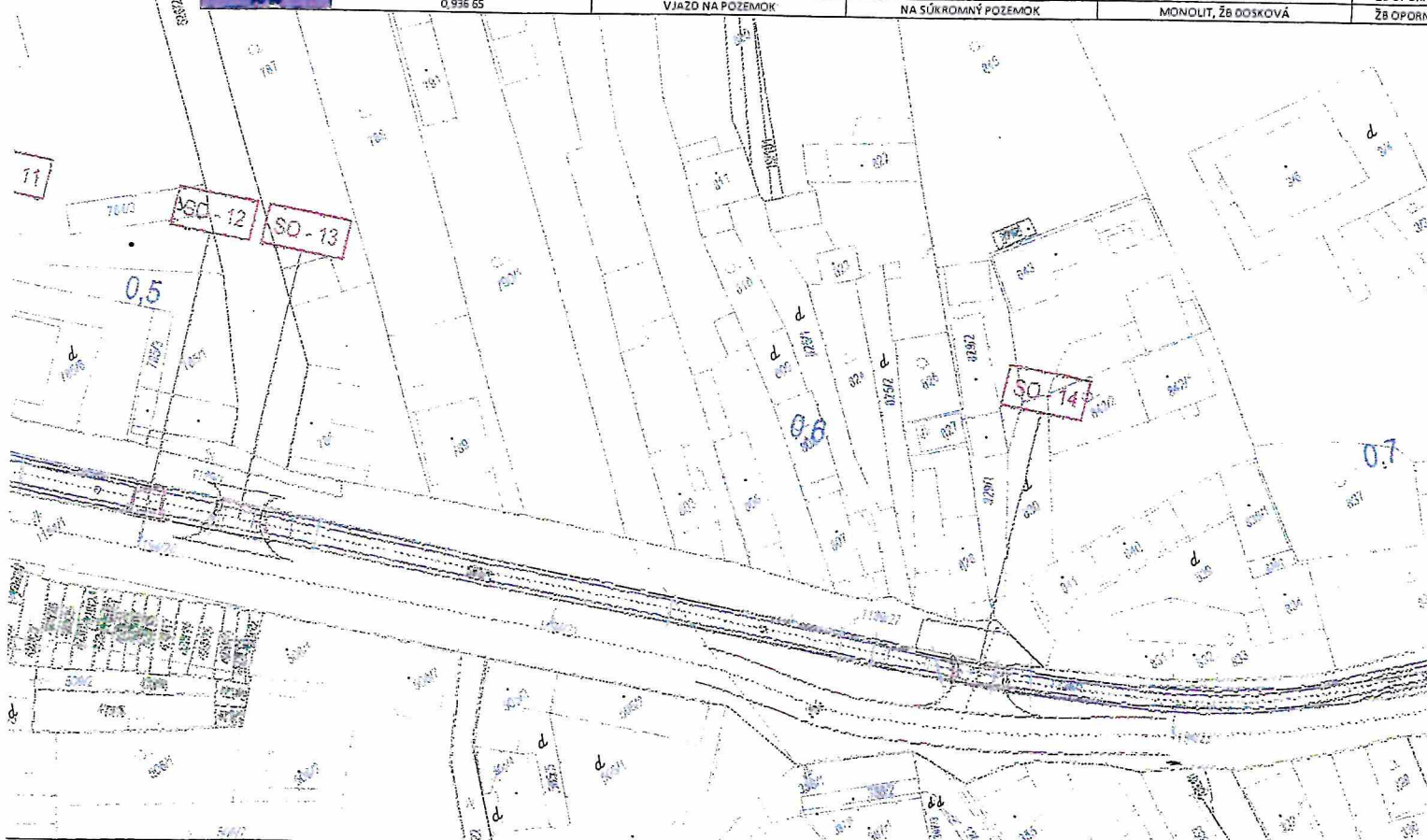
**daqe**  
 DAQE Slovakia s.r.o.  
 Veľkonočnej 25, 010 08 Žilina  
 +421 546 841 131  
 daqe@daqe.sk

PRÍLOHA:	KOORDINAČNÁ SITUÁCIA V KATASTRÁLNEJ MAPE	ČÍSLO ZÁKAZNÍKY:	15-014-SL
INVESTOR:	MESTO ŽILINA, MČO, NÁM. OSEŤI KOMUNIKÁK 1, 011 01 ŽILINA	DÁTUM:	7/2016
KRAJ:	ŽILINSKÝ	STUPEŇ:	OPIS PRÁČ
OKRES:	ŽILINA	MIERKA:	1:500
KOORDINÁTOR PROJEKTU:	ING. LUKÁŠ BOLKO	FORMÁT:	A3
ZODPOVEDNÝ PROJEKTANT:	ING. LUKÁŠ BOLKO	ČÍSLO PRÍLOHY:	03.1
NAHRNOL - VYPRACOVÁVÁJ:	ING. LUKÁŠ BOLKO	SÚPRAVA:	
KONTROLOVÁJ:	ING. MARTIN PITOŠŤÁK, PhD.		




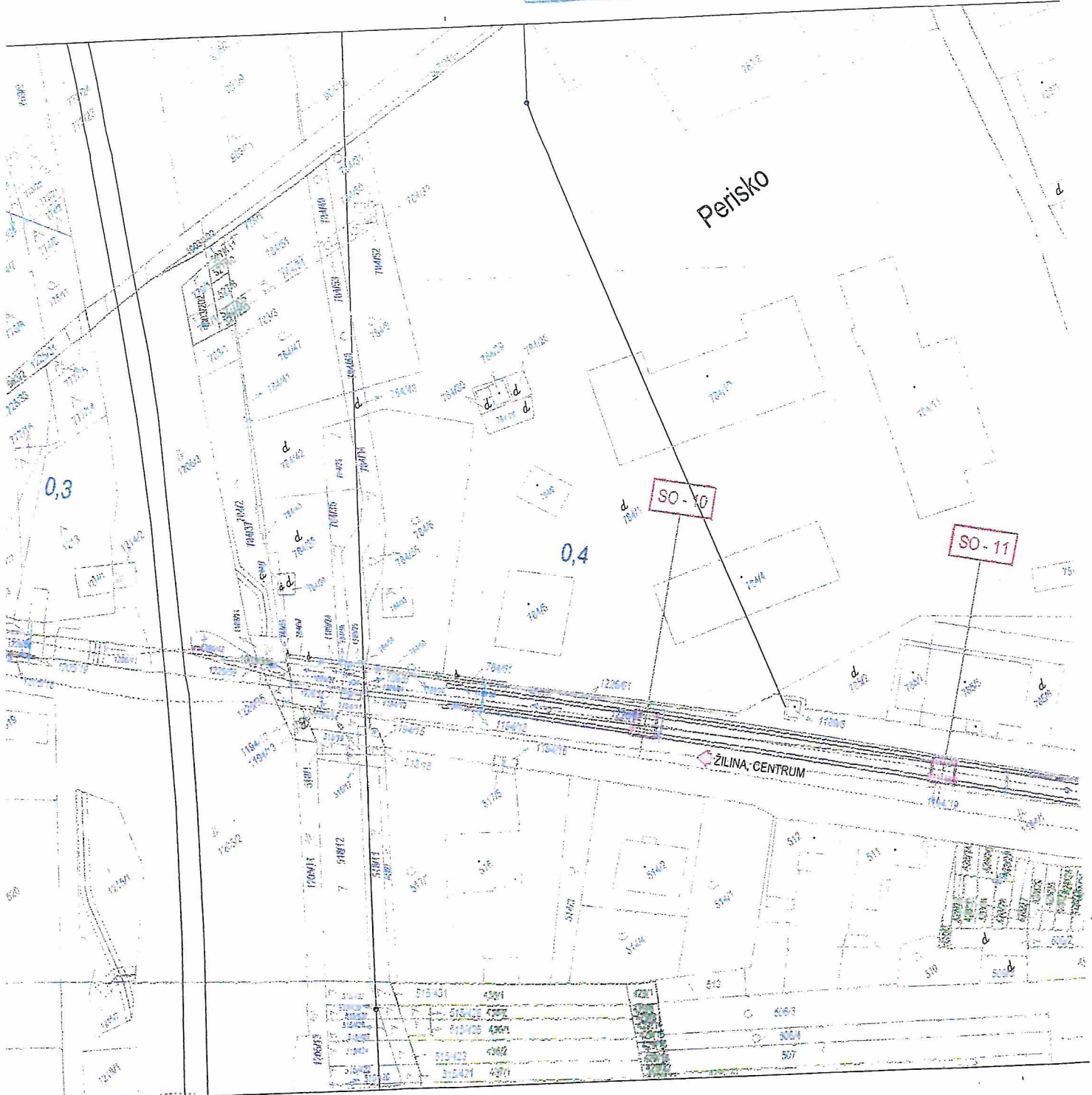
*Bolko*

STAVEBNÝ OBJEKT	STANIČENIE NA ÚPRAVE TOKU (rkm)	ÚČEL MOSTA	PRÍSTUP	NOSNÁ KONŠTRUKCIA	
SO 01	0,117 72	NA MIESTNEJ KOMUNIKÁCIÍ	VOZIDLO / NA VEREJNEJ KOMUNIKÁCIÍ	MONOLIT, ŽB DOSKOVÁ	
SO 02	0,143 92	VJAZD NA POZEMOK	NA SÚKROMNÝ POZEMOK	MONOLIT, ŽB DOSKOVÁ	ŽB OPORNÉ
SO 04	0,162 87	VJAZD NA POZEMOK	NA SÚKROMNÝ POZEMOK	MONOLIT, ŽB DOSKOVÁ	ŽB OPORNÉ
SO 05	0,177 70	VJAZD NA POZEMOK	NA SÚKROMNÝ POZEMOK	MONOLIT, ŽB DOSKOVÁ	ŽB OPORNÉ
SO 06	0,191 36	VJAZD NA POZEMOK	NA SÚKROMNÝ POZEMOK	MONOLIT, ŽB DOSKOVÁ	ŽB OPORNÉ
SO 07	0,206 82	VJAZD NA POZEMOK	NA SÚKROMNÝ POZEMOK	MONOLIT, ŽB DOSKOVÁ	ŽB OPORNÉ
SO 08	0,226 15	VJAZD NA POZEMOK	NA SÚKROMNÝ POZEMOK	MONOLIT, ŽB DOSKOVÁ	ŽB OPORNÉ
SO 09	0,264 23	VJAZD NA POZEMOK	NA SÚKROMNÝ POZEMOK	MONOLIT, ŽB DOSKOVÁ	ŽB OPORNÉ
SO 10	0,418 56	VJAZD NA POZEMOK	DO AREÁLU ŠKOLY / VEREJNÝ	MONOLIT, ŽB DOSKOVÁ	ŽB OPORNÉ
SO 11	0,476 31	PRÍSTUP K OBCHODU	VOZIDLO / NA VEREJNEJ KOMUNIKÁCIÍ	MONOLIT, ŽB DOSKOVÁ	
SO 12	0,507 65	PRÍSTUP K POŽIARNEJ ZBROJNICI	VOZIDLO / NA VEREJNEJ KOMUNIKÁCIÍ	MONOLIT, ŽB DOSKOVÁ	
SO 13	0,521 46	NA MIESTNEJ KOMUNIKÁCIÍ	VOZIDLO / NA VEREJNEJ KOMUNIKÁCIÍ	MONOLIT, ŽB DOSKOVÁ	
SO 14	0,633 37	NA MIESTNEJ KOMUNIKÁCIÍ	VOZIDLO / NA VEREJNEJ KOMUNIKÁCIÍ	MONOLIT, ŽB DOSKOVÁ	
SO 15	0,722 85	LÁVKA PRE PEŠÍCH KU KOSTOLU	PEŠÍ / VEREJNÝ	OCELOVÁ TRÁMOVÁ	ŽB OPORNÉ
SO 16	0,764 86	NA MIESTNEJ KOMUNIKÁCIÍ	VOZIDLO / NA VEREJNEJ KOMUNIKÁCIÍ	MONOLIT, ŽB DOSKOVÁ	
SO 17	0,810 00	NA MIESTNEJ KOMUNIKÁCIÍ	VOZIDLO / NA VEREJNEJ KOMUNIKÁCIÍ	MONOLIT, ŽB DOSKOVÁ (KOMUNIKÁCIA)	REFABR
SO 18	0,854 39	VJAZD NA POZEMOK	NA SÚKROMNÝ POZEMOK	MONOLIT, ŽB DOSKOVÁ	ŽB OPORNÉ
SO 19	0,833 24	VJAZD NA POZEMOK	NA SÚKROMNÝ POZEMOK	MONOLIT, ŽB DOSKOVÁ	ŽB OPORNÉ
SO 20	0,912 05	VJAZD NA POZEMOK	NA SÚKROMNÝ POZEMOK	MONOLIT, ŽB DOSKOVÁ	ŽB OPORNÉ
SO 21	0,936 65	VJAZD NA POZEMOK	NA SÚKROMNÝ POZEMOK	MONOLIT, ŽB DOSKOVÁ	ŽB OPORNÉ

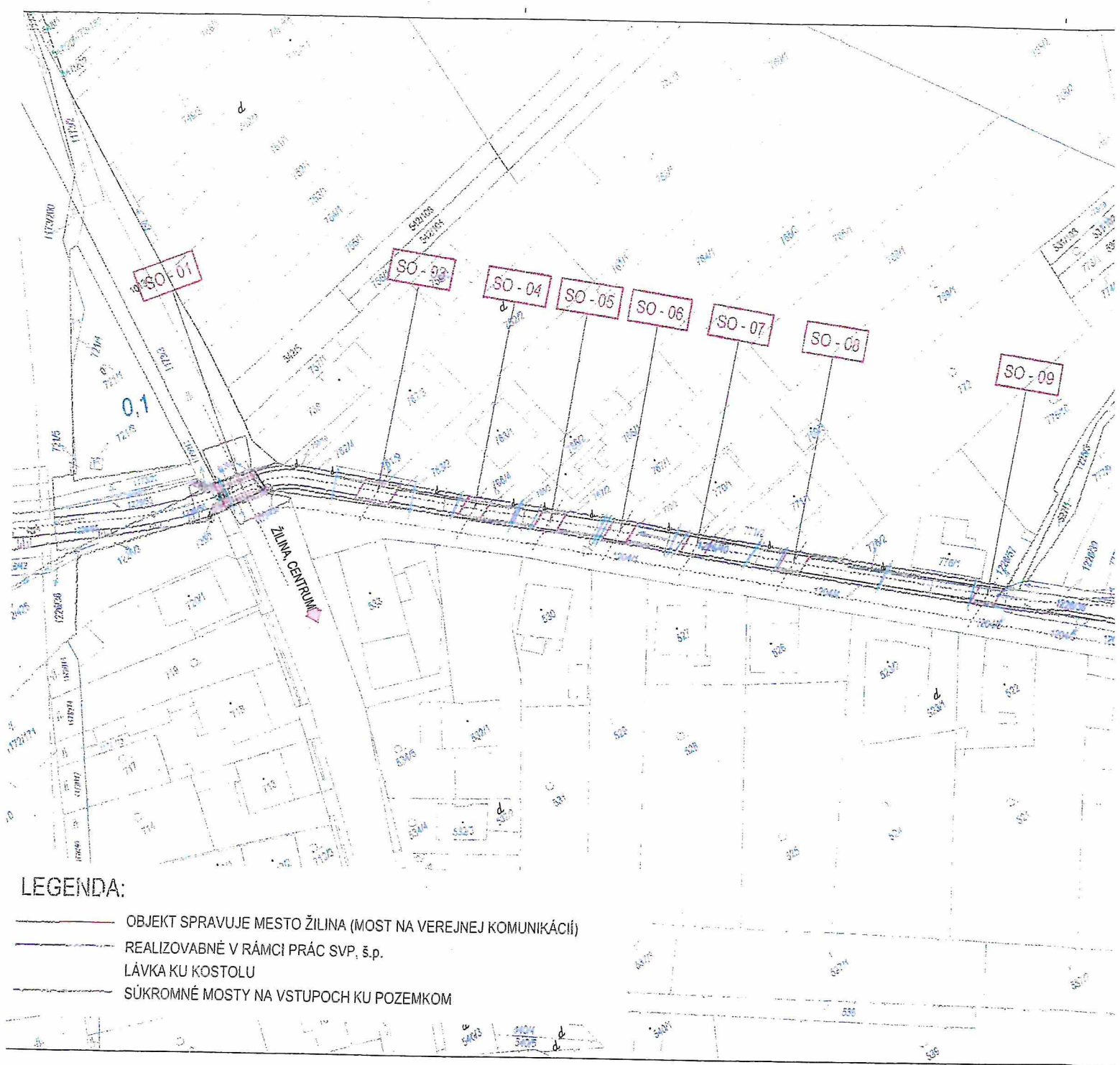


Rozhodnutím č. 15273/2013-W-HIA  
 určuje STAVEBNÝ OBVOD na ploche  
 ohraničenej červenými čiarami,  
 nasledujúcich parc. č. pozemkov:  
PODĽA VÝROKU ROZHODNUTIA

V Žiline dňa 10.04.2013



*Rolko*



**LEGENDA:**

- OBJEKT SPRAVUJE MESTO ŽILINA (MOST NA VEREJNEJ KOMUNIKÁCIÍ)
- REALIZOVABNÉ V RÁMCI PRÁC SVP, š.p.
- LÁVKA KU KOSTOLU
- SÚKROMNÉ MOSTY NA VSTUPOCH KU POZEMKOM